



Secretaria de Meio Ambiente e Desenvolvimento Sustentável - SEMAD
Centro de Informações Meteorológicas e Hidrológicas do Estado de Goiás - CIMEHGO
Sala de Situação de Monitoramento de Riscos e Desastres Naturais

Boletim nº: 0234

Elaborado na data: 02/10/2022

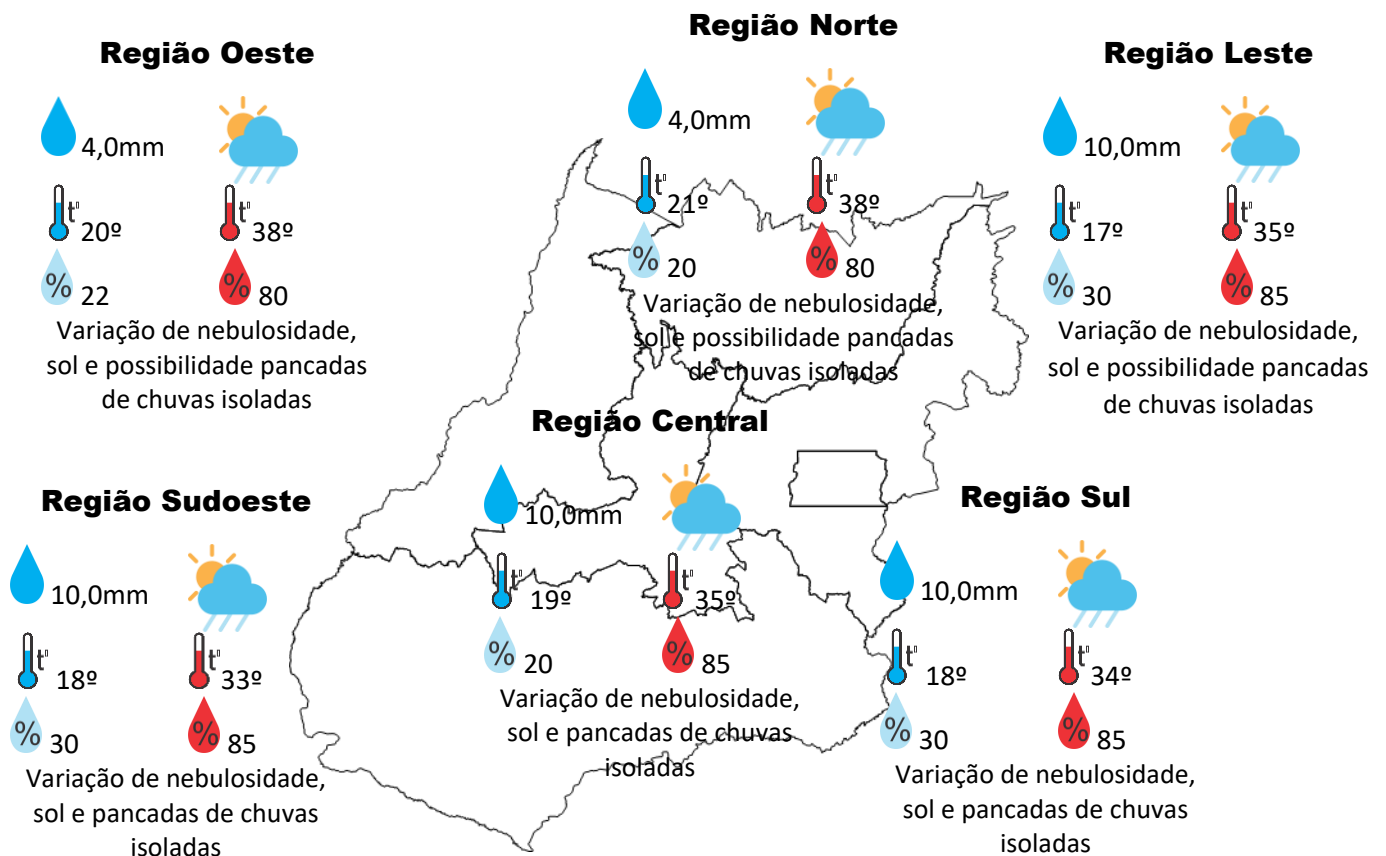
Previsão para data: 03/10/2022

Informações do Tempo para o Estado

Segunda-feira com variação de nebulosidade e sol, teremos a formação de áreas de instabilidade em várias regiões do Estado proveniente da combinação calor e umidade, conseqüentemente pancadas de chuvas isoladas, em alguns municípios as chuvas terão características de tempestade, com rajadas de vento, raios e eventualmente granizo.

Capital: com variação de nebulosidade e sol, com possibilidade de pancadas de chuvas isoladas, temperatura máxima podendo chegar aos 33°C e umidade relativa do ar variando entre 25% a 85%, o nascer do sol será às 05:58hs e o pôr do sol às 18:14hs.

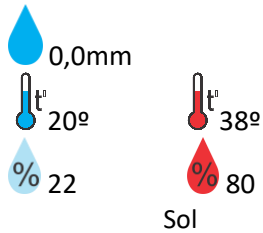
Prognóstico semanal para Estado: de segunda a quinta-feira com variação de nebulosidade e sol, teremos a formação de áreas de instabilidade em várias regiões do Estado proveniente da combinação calor e umidade, conseqüentemente pancadas de chuvas isoladas, em alguns municípios as chuvas terão características de tempestade, com rajadas de vento, raios e eventualmente granizo. Já na sexta-feira teremos o avanço de uma frente fria que irá favorecer áreas de instabilidade com chuvas mais volumosas na parte centro sul do Estado.



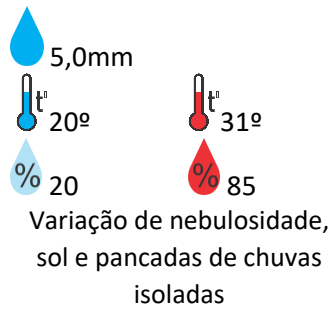


Previsão para alguns municípios:

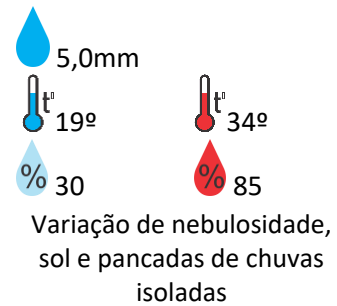
Porangatu



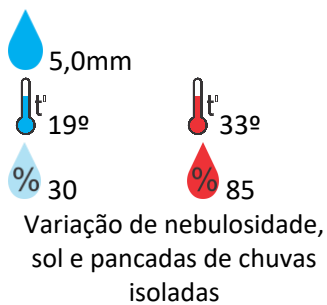
Catalão



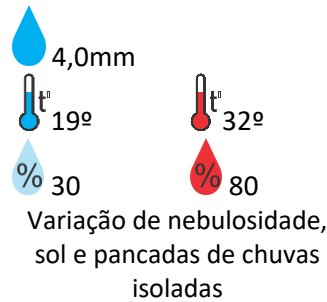
Jataí



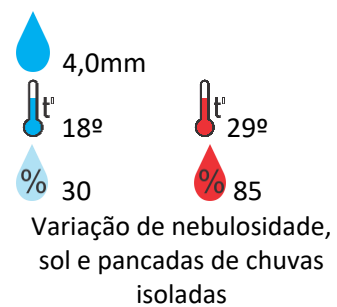
Rio Verde



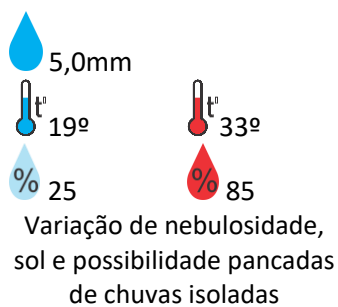
Luziânia



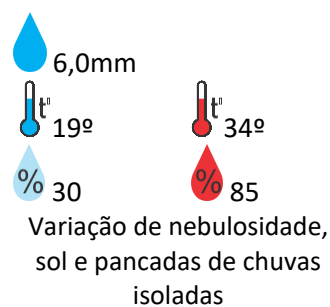
Anápolis



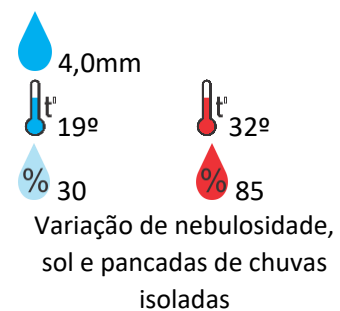
Goiânia



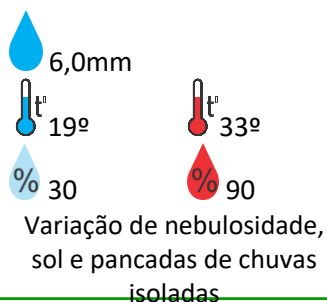
Itumbiara



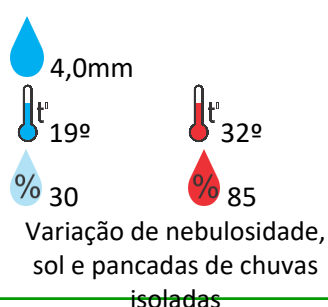
Ouvidor



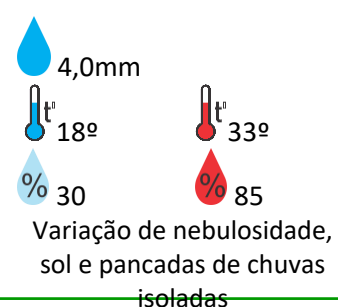
Goiandira



Três Ranchos



Cumari



Secretaria de Estado de Meio Ambiente e Desenvolvimento Sustentável - SEMAD

11ª avenida, N° 1.272, Setor Leste Universitário - CEP: 74.605-060 - Goiânia/GO - fone: (62) 3265-1392 – 3265-1361

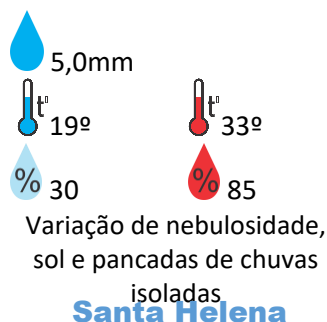
Visite: <https://www.meioambiente.go.gov.br/cimehgo> ou <https://www.cimehgo.meioambiente.go.gov.br/>



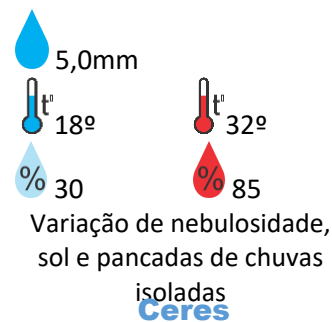
Anhanguera



Ipameri



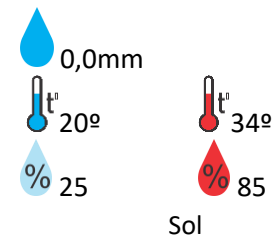
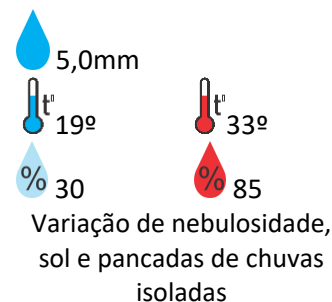
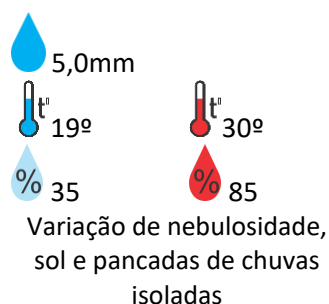
Nova Aurora



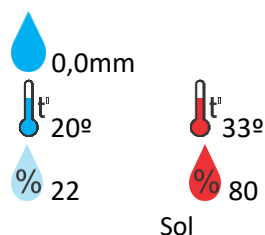
Cristalina

Santa Helena

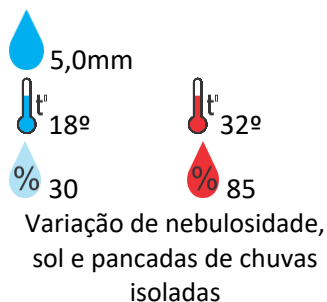
Ceres



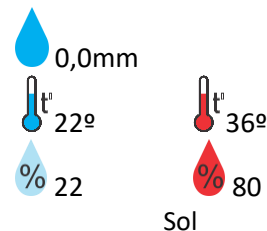
Goianésia



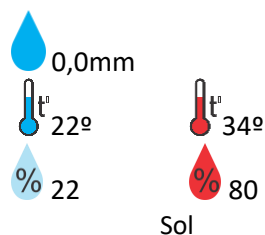
Davinópolis



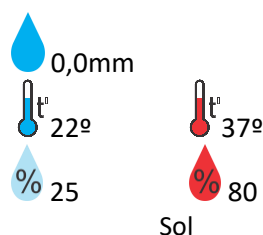
Rubiataba



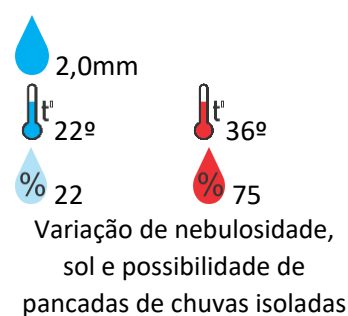
Flores de Goiás



Minaçu



Cidade de Goiás



OBS: As informações contidas nesse boletim do tempo levam em consideração dados das variáveis meteorológicas previstas por modelos meteorológicos e análise de imagens de satélite do dia 02/10/2022 às 14:00 horas